

## Carte da orientamento:

seguono una normativa internazionale. Sono a colori che hanno il seguente significato:

**nero** - rocce ed opere dell' uomo

**azzurro** - elementi d' acqua






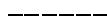
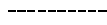
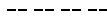
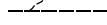
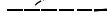












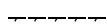



**bianco** - bosco percorribile ad alta velocità di corsa





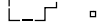


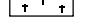






**verde** - vegetazione che ostacola o rallenta la corsa

**marrone** - forme del terreno

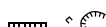

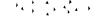
**giallo** - terreno aperto

### OPERE DELL'UOMO:

	autostrada
	strada principale, larga più di 5 m
	strada secondaria, larga da 3 a 5 m
	strada larga meno di 3 m
	strada campestre
	sentiero
	piccolo sentiero
	sentiero poco distinto
	biforcazione definita
	biforcazione non definita
	ponticello senza via d'accesso
	passaggio con ponticello
	guado
	taglio di bosco stretto
	taglio di bosco largo
	ferrovia
	linea elettrica e piloni
	grande elettrodotto
	sottopassaggio
	muretto attraversabile
	muretto diroccato
	muro non attraversabile
	recinto attraversabile
	recinto diroccato
	recinto non attraversabile
	punto di passaggio

	edificio
	abitato
	zona permanentemente vietata
	parcheggio
	rudere grande e piccolo
	poligono di tiro
	lapide o croce
	cimitero
	condotta attraversabile
	condotta non attraversabile
	torre alta o antenna
	piccola torre
	cippo di confine
	mangiatoia

### ROCCHE E SASSI:

	parete di roccia attraversabile
	roccia non attraversabile
	pilastri di roccia o dirupi
	buca di roccia grande e piccola
	caverna
	masso grande e piccolo
	massi sparsi
	gruppo di sassi
	pietraia
	rocce affioranti

## FORME DEL TERRENO:

	curve di livello
	curva maestra
	curva ausiliaria
	trattino di pendenza
	curva quotata
	scarpata
	terrapieno
	terrapieno in rovina
	fossa
	canaletta
	collina, cocuzzolo
	depressione grande e piccola
	buca
	terreno accidentato
	punto quotato

## VEGETAZIONE:

	terreno aperto
	terreno aperto con alberi sparsi
	terreno aperto grezzo
	terreno aperto grezzo con alberi sparsi
	bosco, corsa non ostacolata
	bosco, corsa rallentata
	sottobosco, corsa rallentata
	bosco, corsa difficile
	sottobosco, corsa difficile
	bosco non attraversabile
	percorribile in una sola direzione
	frutteto
	vigneto
	area coltivata
	terreno sabbioso



limite netto di vegetazione



limite indistinto di vegetazione



limite di coltivazione

## ACQUE E PALUDI:



lago non attraversabile



stagno o lago attraversabile



buca con acqua



fiume non attraversabile



corso d'acqua attraversabile



piccolo corso d'acqua



canaletto d'acqua



canaletto di drenaggio



palude non attraversabile



palude attraversabile



palude stagionale



fontana



sorgente

oggetti particolari:



## SOVRASTAMPA PERCORSI:



partenza



arrivo



punto di controllo



percorso segnalato



limite invalicabile



passaggio



zona proibita



zona pericolosa



passaggio proibito



pronto soccorso



posto di ristoro